

















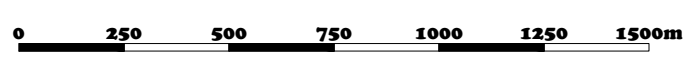


### Jelmagyarázat

-  település közigazgatási határ
-  belterület határ
-  javasolt belterület határ
-  zártkert határ
-  földrészlet határ
-  felszíni belső hidrogeológiai védőterület
-  felszíni külső hidrogeológiai védőterület
-  felszíni "B" hidrogeológiai védőterület
-  kiemelten érzékeny felszín alatti vízminőségvédelmi terület határa
-  felszíni víz parti sávja
-  vízfelület
-  vízfolyás
-  alábányászottsággal érintett terület
-  nagyfeszültségű villamos távvezeték (132kV) 18-18m-es biztonsági övezettel
-  közepfeszültségű villamos elosztó hálózat (22kV) oszlop tengelyétől mért 7-7m-es biztonsági övezettel külterületen
-  nagynyomású földgáz szállítóvezeték 42-42m-es biztonsági övezettel
-  nagy-középnomású földgáz gerincelosztó vezeték 9-9m-es biztonsági övezettel
-  közutak és közmű létesítmények védőtávolsága



MÁRIAHALOM  
M=1:17.000